







Jelmagyarázat

A szabályozás alapelemei

| | |
|---|-------------------------------|
|  | Szabályozási vonal |
|  | Szabályozási szélesség |
|  | Építési övezet, övezet határa |
|  | Építési övezet, övezet jele |

A szabályozás másodlagos elemei


| | |
|---|--------------------------|
|  | Javasolt telekhatár |
|  | Kötelező megszüntető jel |

Egyéb szabályozási elemek








| | |
|---|------------|
|  | Kerékpárút |
|---|------------|

Védelem, korlátozás, kötelezettség










Örökségvédelem



| | |
|---|---------------------------|
|  | Régészeti lelőhely határa |
|---|---------------------------|

Táj- és természetvédelem













| | |
|---|--|
|  | NATURA2000 terület határa |
|  | Országos jelentőségű természetvédelmi terület határa |
|  | Országos ökológiai hálózat - magterület határa |
|  | Országos ökológiai hálózat - ökológiai folyosó határa |
|  | Helyi jelentőségű természetvédelmi oltalomra javasolt terület határa |
|  | Térségi jelentőségű tájképvédelmi terület határa |
|  | "Ex-lege" védett láp |

Egyéb korlátozó tényezők




| | |
|---|--|
|  | Vízbázis belső védőterülete |
|  | Vízbázis belső védőidoma |
|  | Vízbázis külső védőidoma |
|  | Hidrogeológiai védőidom "A zóna" |
|  | Hidrogeológiai védőidom "B zóna" |
|  | Felszíni víz parti sávja |
|  | Bányatelek határa |
|  | Védőterület, védőtávolság, védősáv határa |
|  | Szabadon hagyandó fenntartási sáv a tavak mentén |

| | |
|---|---|
|  | Belvizjárta terület határa |
|  | Országos vízminőség-védelmi terület övezete |


Közművek korlátozásai

| | |
|---|--|
|  | Vákumgépház, védőtávolsággal |
|  | Tervezett szennyvízátelövő, védőtávolsággal |
|  | 400kV-os villamosenergia légvezeték, biztonsági övezettel |
|  | 220kV-os villamosenergia légvezeték, biztonsági övezettel |
|  | 132kV-os villamosenergia légvezeték, biztonsági övezettel |
|  | Nagynyomású földgázvezeték bányászati, hírközlő kábellel és biztonsági övezettel |
|  | Nagy-középnomású földgázvezeték biztonsági övezettel |
|  | Kőolajvezeték biztonsági övezettel |
|  | Termékvezeték biztonsági övezettel |
|  | Vízműkút |
|  | Víztorony |
|  | Talajvízszint észlelő kút |










Más jogszabályban szabályozott elemek

| | |
|---|---|
|  | Helyi védett érték |
|  | Helyi védett terület határa |
|  | Települési szempontból jelentős helyi védett természeti érték |

Sajátos jogintézmények

| | |
|---|-----------------------------------|
|  | Beültetési kötelezettség területe |
|---|-----------------------------------|

Egyéb tájékoztató elemek, jelölések, alaptérképi elemek

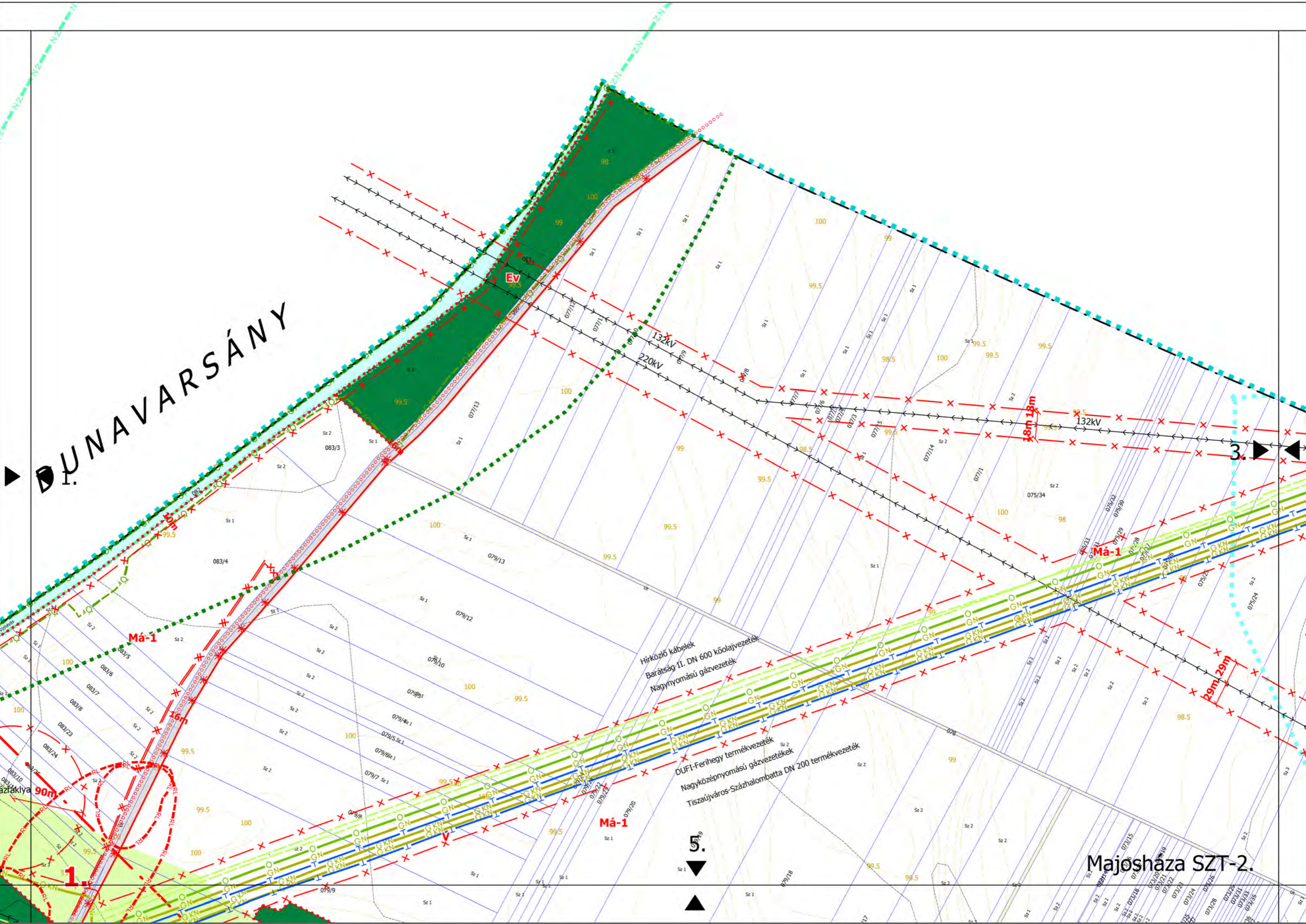
| | |
|---|---|
|  | Közigazgatási terület határa |
|  | Belterületi határ meglévő/tervezett, javasolt |
|  | Országos és településszerkezeti jelentőségű út |
|  | Kiszolgáló út, magánút |
|  | Vízfelület |
|  | Erdőterület |
|  | Földhivatali térképen szereplő épület, telekhatár |
|  | Nem bemért légifelvétel alapján megrajzolt épület, a beépítési hely és beépítési mód csak tájékoztató |
|  | Rétegvonal magassági értékkel. (A működő és volt bányatavak vízfelületén nem értelmezhető!) |

2. ▶

TÖKÖL

4. ▼ ▲





▶ **DUNAVARSÁNY**

EV

132kV
220kV

Má-1

Má-1

Majosháza SZT-2.

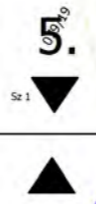
- Hírközlő kábelek
- Barátság II. DN 600 köolajvezeték
- Nagynyomású gázvezeték
- DUF-Ferihegy termékvezeték
- Nagyközépnomású gázvezeték
- Tiszaujváros-Százhalombatta DN 200 termékvezeték

90m

16m

18m 18m

29m 29m



3. ▶

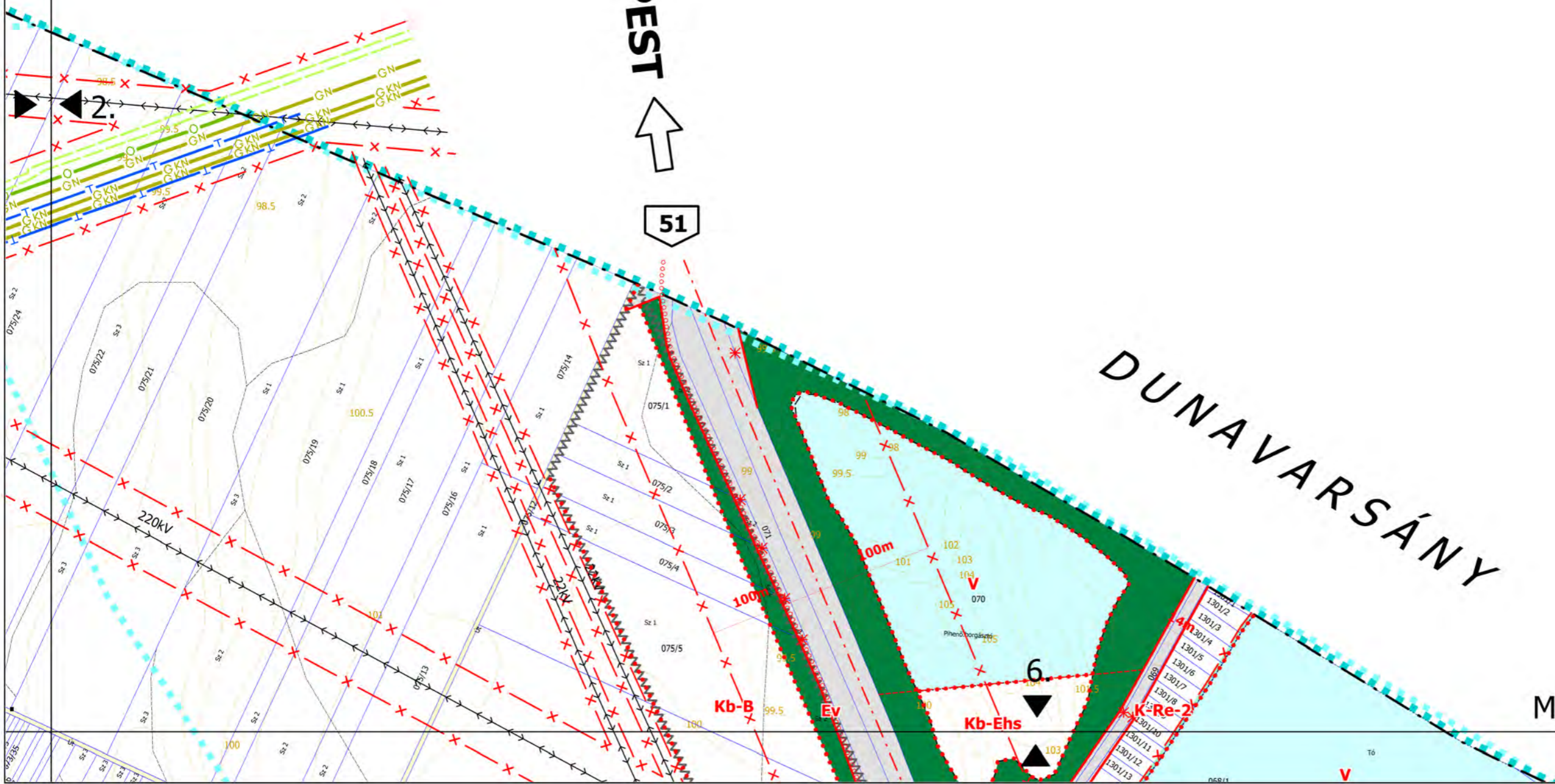
BUDAPEST

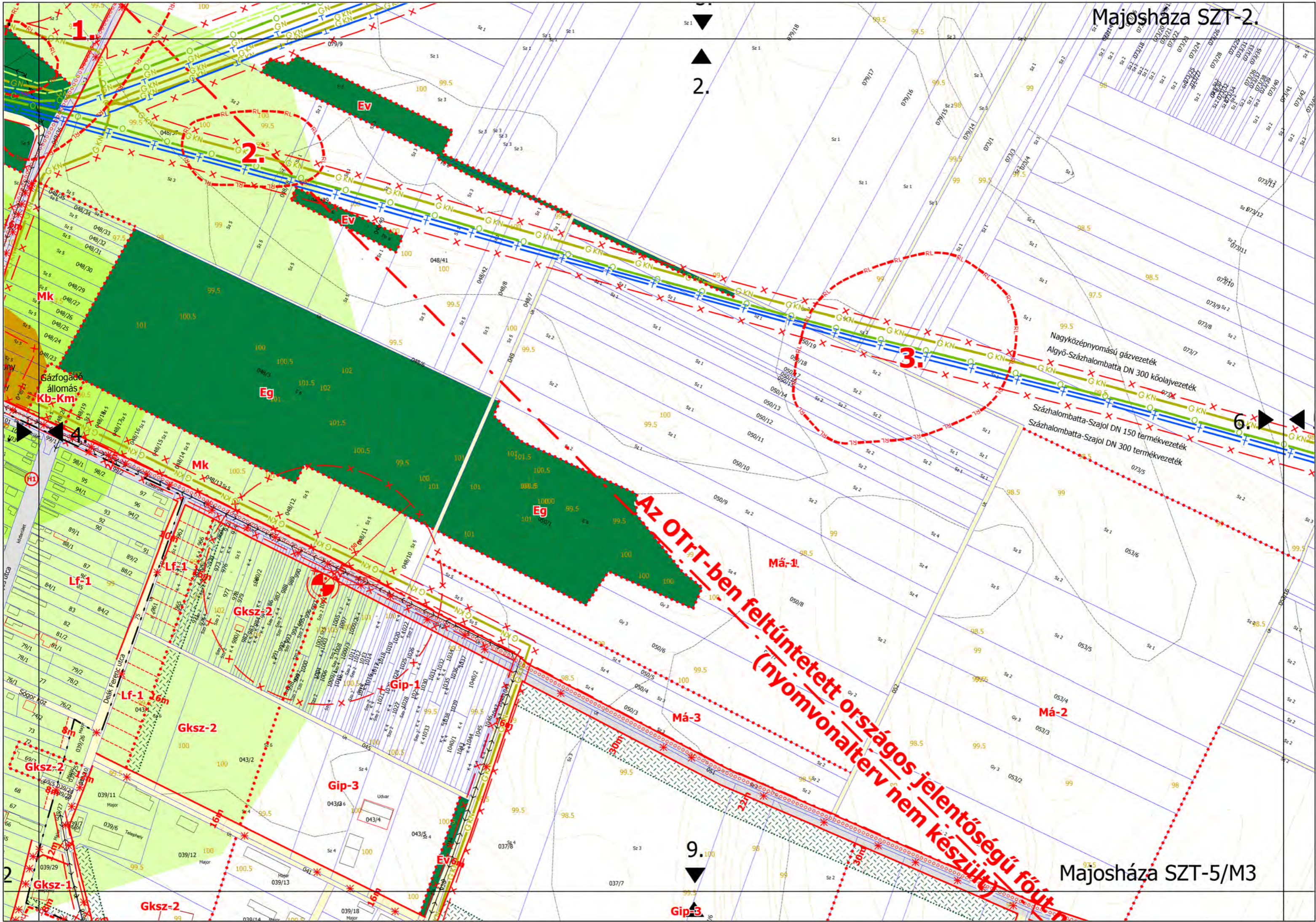


51

DUNAVARSÁNY

Majosháza SZT-3/M2





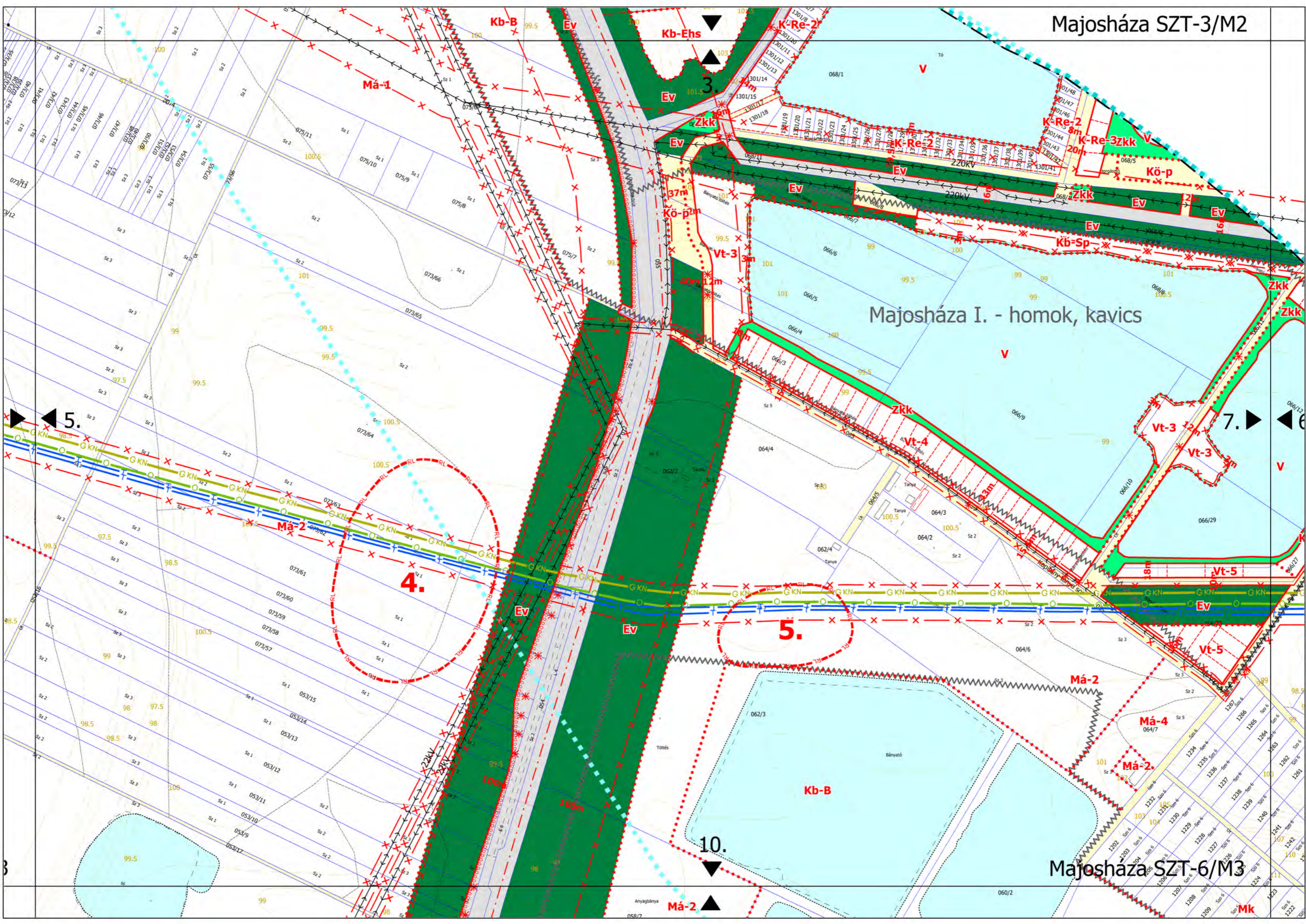
2.

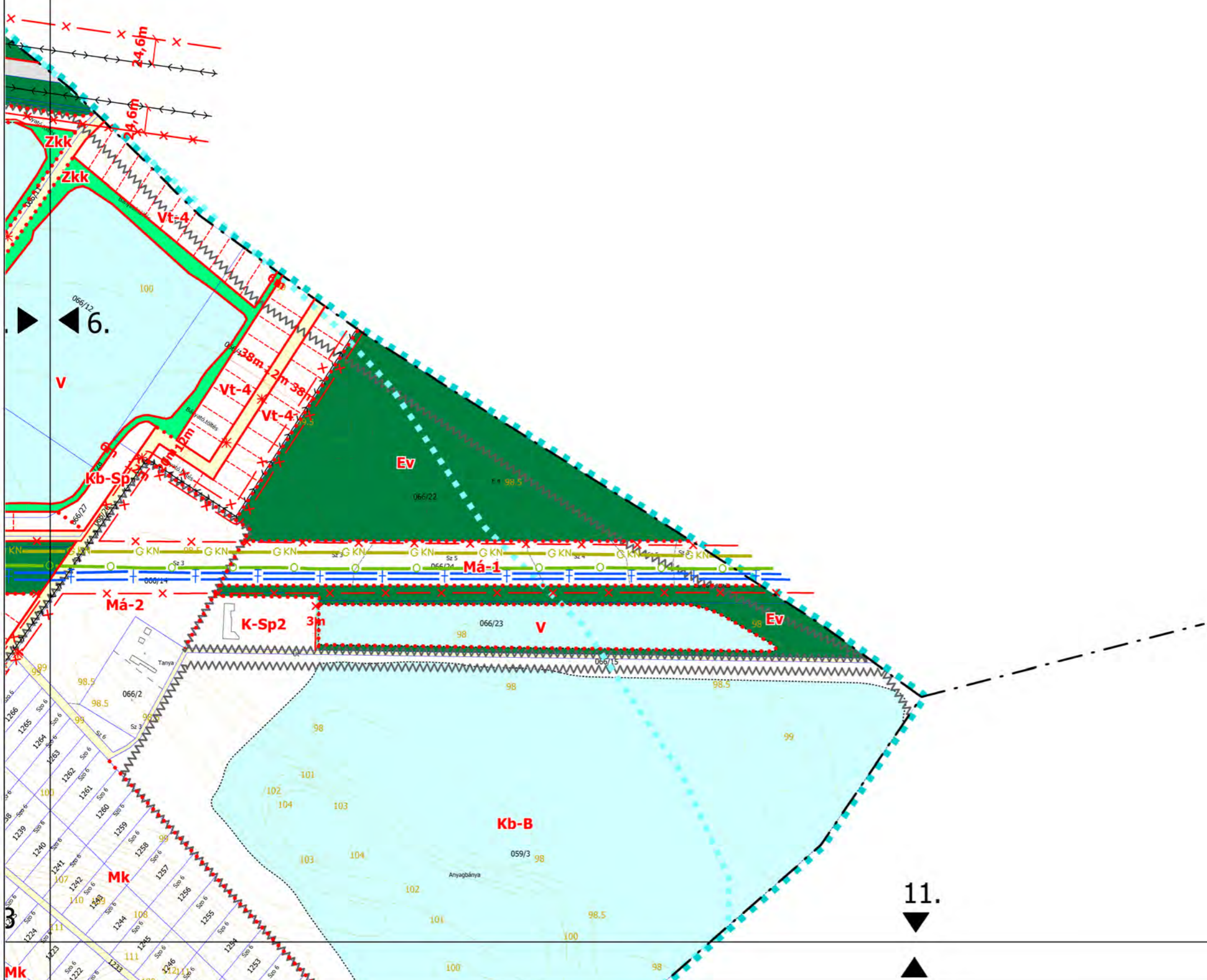
3.

Nagyköznyomású gázvezeték
 Algyő-Százhalmabatta DN 300 köolajvezeték
 Százhalmabatta-Szajol DN 150 termékvezeték
 Százhalmabatta-Szajol DN 300 termékvezeték

**AZ OTRT-ben feltüntetett országos jelentőségű főút
 nyomvonalterv nem készült**

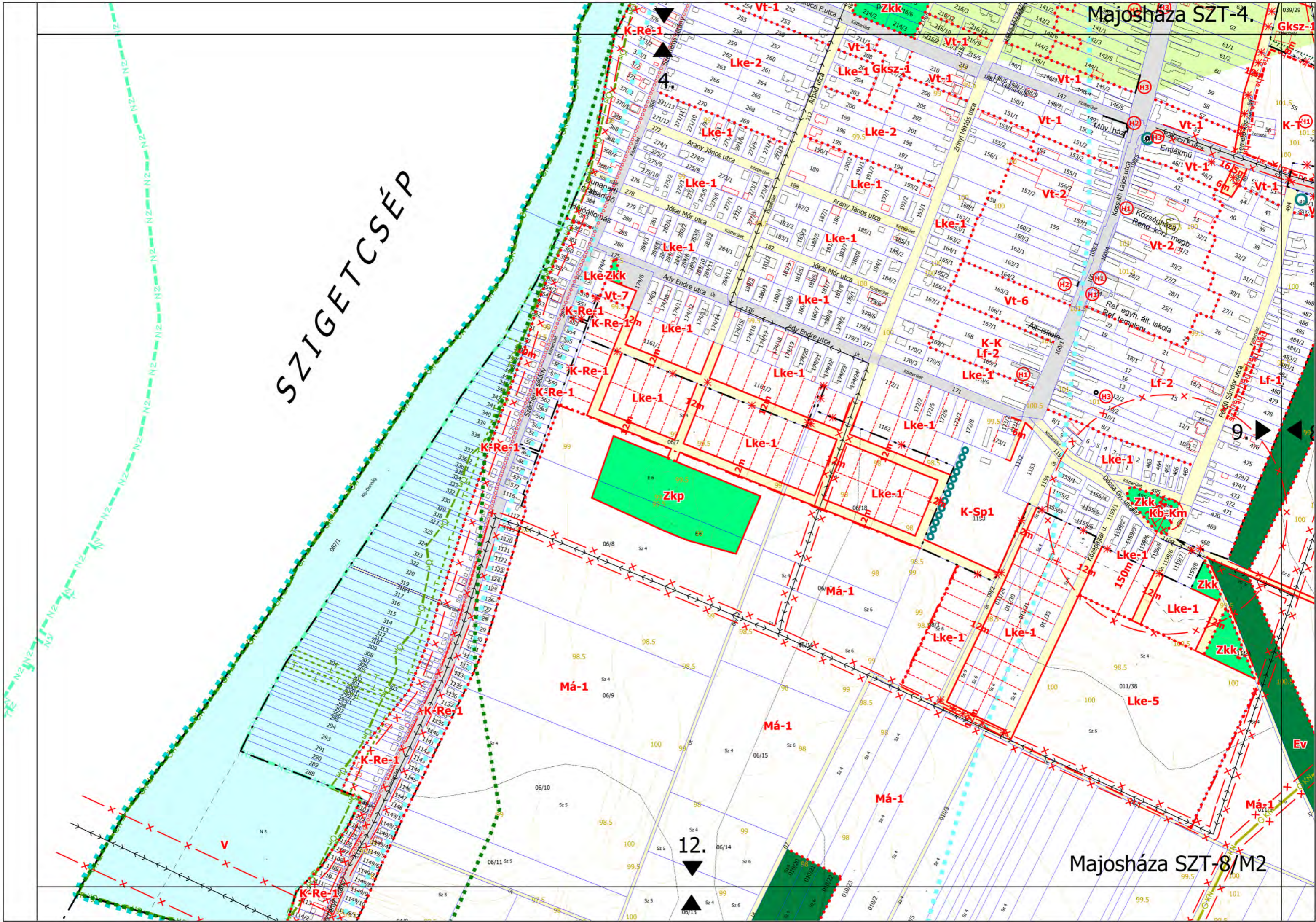
Majosháza I. - homok, kavics

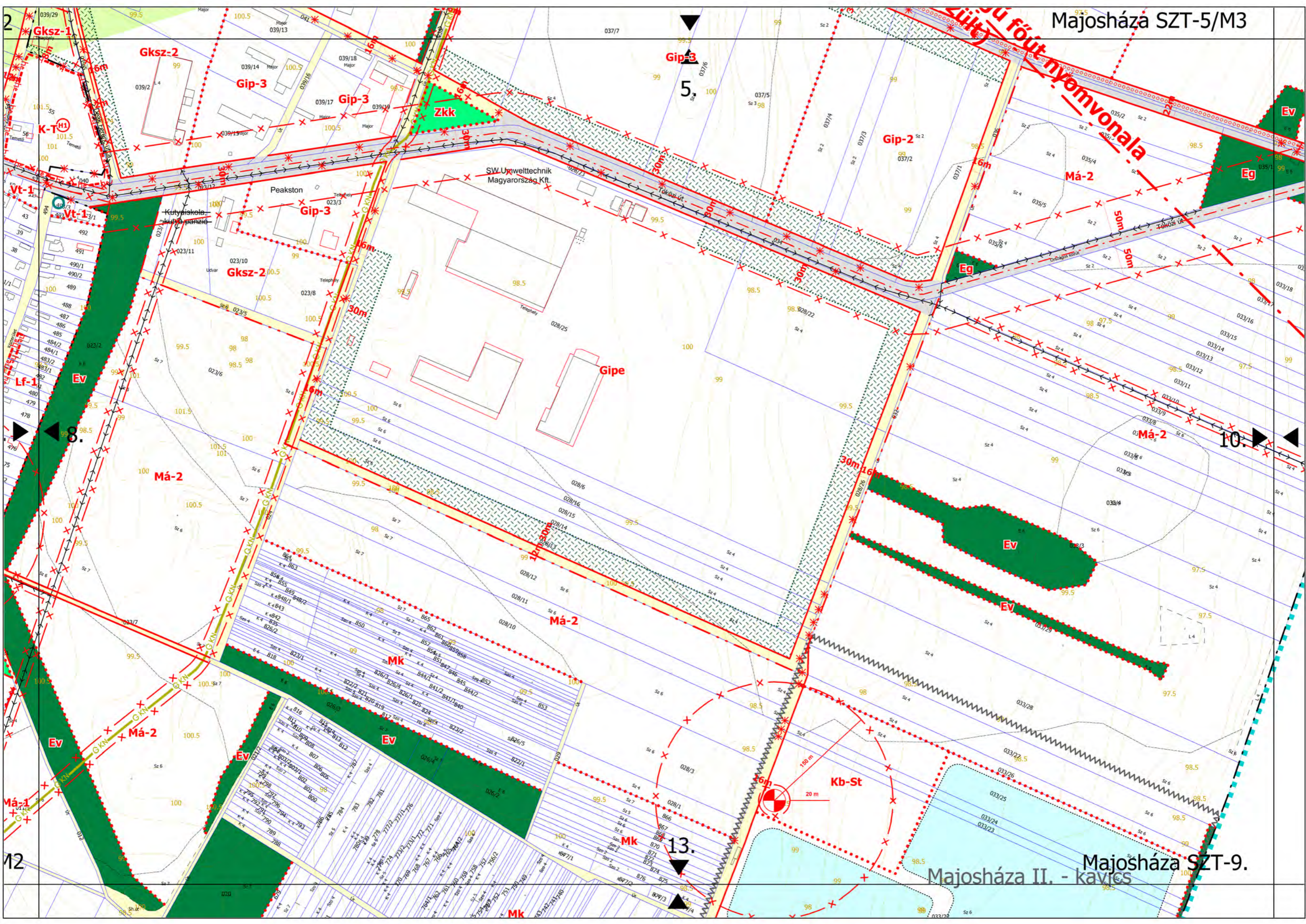




11.
▼
▲

SZIGETCSÉP

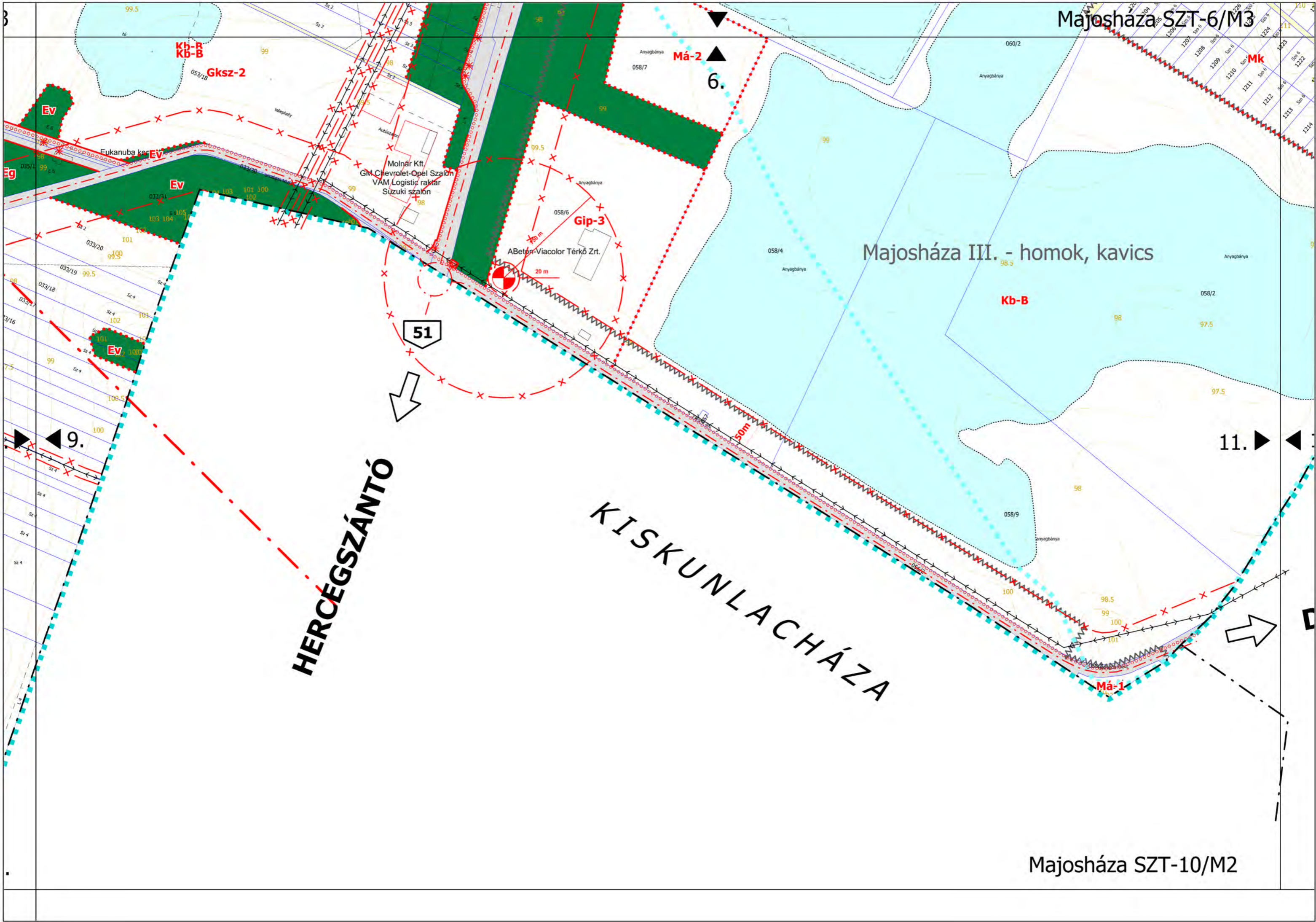


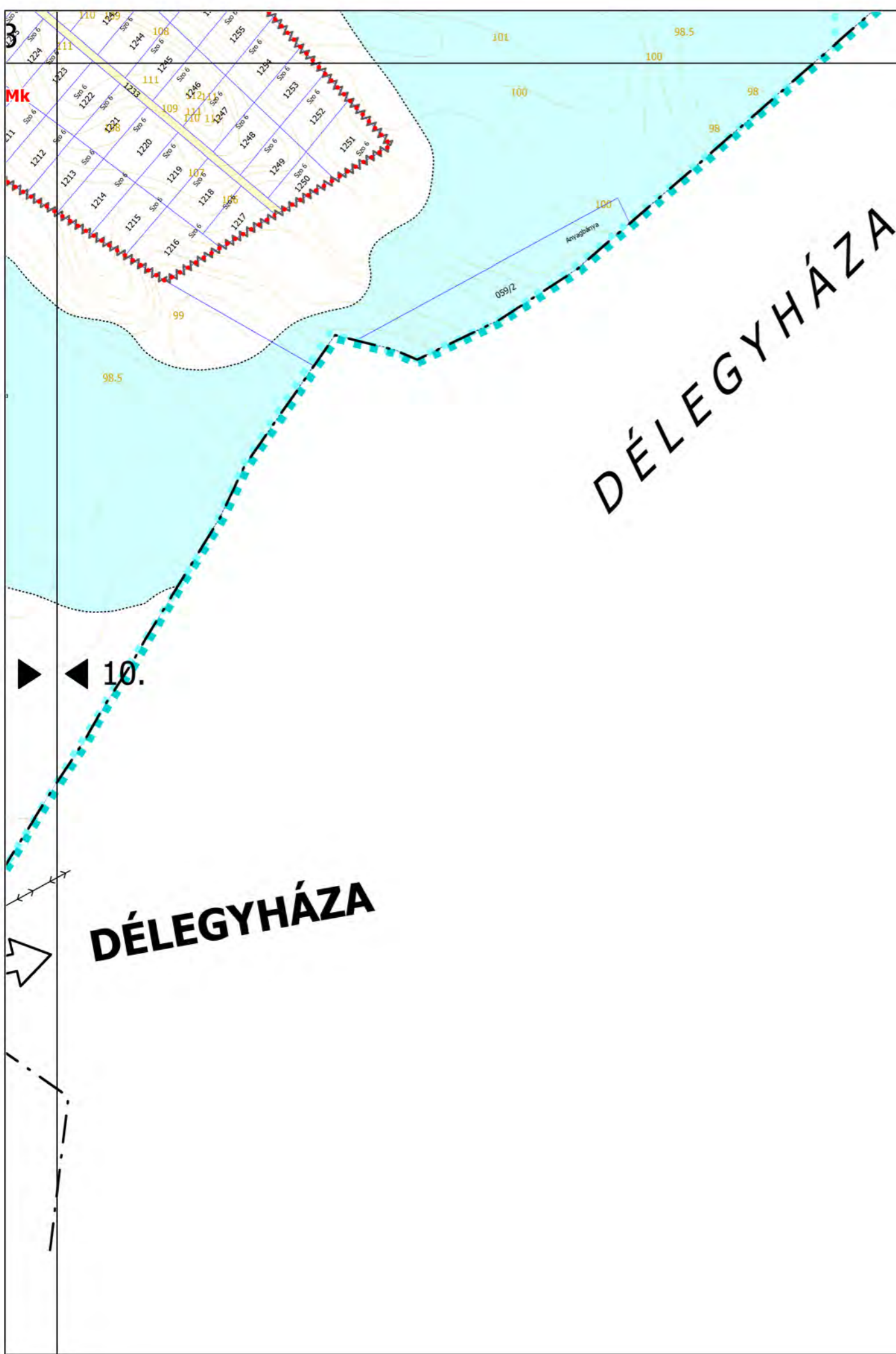


Majosháza III. - homok, kavics

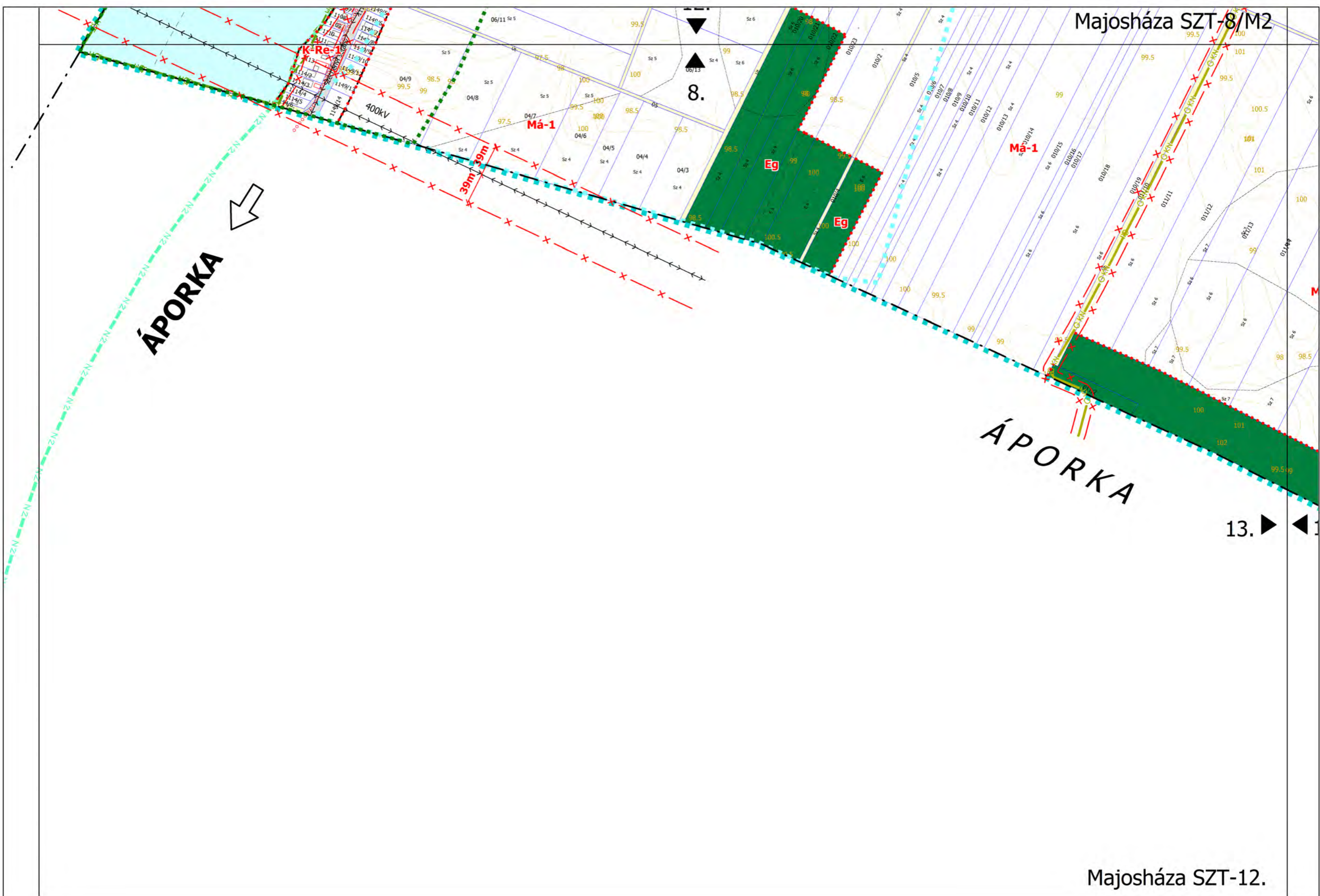
HERCEGSZÁNTÓ

KISKUNLACHÁZA





7.

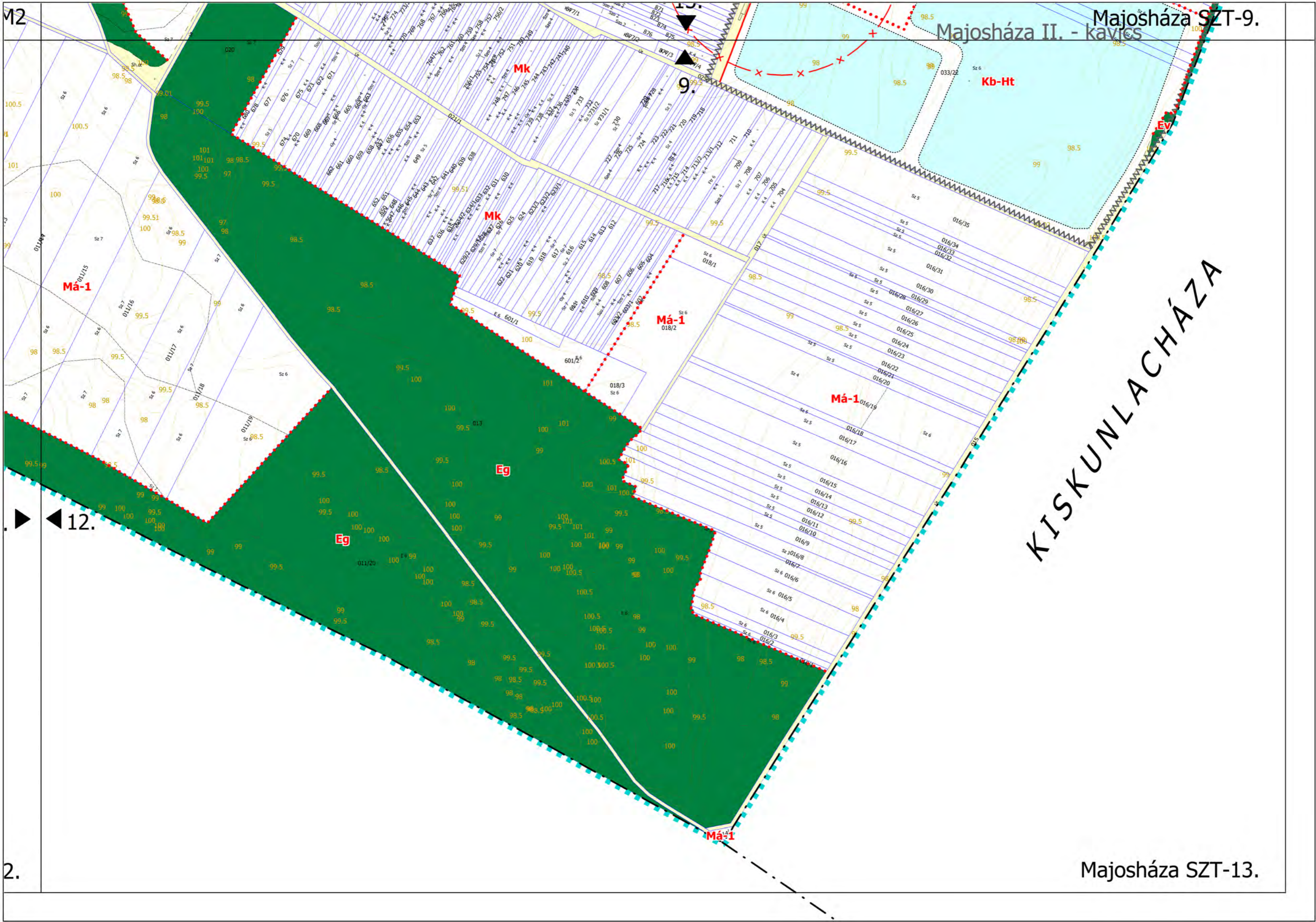


M2

Majosháza SZT-9.
Majosháza II. - kavics

1

2.



Majosháza SZT-13.